



OBČINA POLJČANE
ŠTAB CIVILNE ZAŠČITE
Bistriška cesta 65, 2319 Poljčane
Tel.: (02) 8029 220, Fax: (02) 8029 226

Datum: 7. 5. 2018

N A Č R T





SPREJEMA IN NAMESTITVE

OGROŽENIH OSEB IZ

POSAVJA

V OBČINI POLJČANE

verzija 1.0 – posebni dodatek

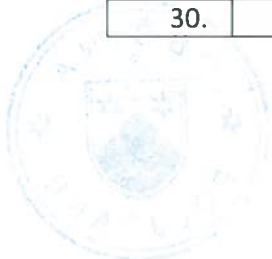
	ORGAN	DATUM	PODPIS
Izdelal	Poveljnik CZ občine Mirko SLATENŠEK	7. 5. 2018	
Odobril	Poveljnik CZ občine Mirko SLATENŠEK	7. 5. 2018	
Sprejel	ŽUPAN Stanislav KOVAČIČ	28. 5. 2018	 



OBČINA POLJČANE
ŠTAB CIVILNE ZAŠČITE
Bistriška cesta 65, 2319 Poljčane
Tel.: (02) 8029 220, Fax: (02) 8029 226

NAČRT SPREJEMA IN NAMESTITVE OGROŽENIH OSEB IZ POSAVJA, verzija 1.0

Zap.Št.	Datum ažuriranja	Datum dopolnitve	Datum spreminjanja	Podpis
1.				
2.				
3.				
4.				
5.				
6.				
7.				
8.				
9.				
10.				
11.				
12.				
13.				
14.				
15.				
16.				
17.				
18.				
19.				
20.				
21.				
22.				
23.				
24.				
25.				
26.				
27.				
28.				
29.				
30.				



VSEBINA

VSEBINA.....	3
KAZALO SLIK, SHEM IN TABEL.....	4
1. OBSEG NAČRTOVANJA ZA SPREJEM IN NASTANITEV.....	5
1.1. TEMELJNE RAVNI NAČRTOVANJA.....	5
1.2. PREGLED SPREJEMA EVAKUIRANIH OSEB.....	5
1.3. PREGLED NASTANITVE EVAKUIRANIH OSEB.....	6
2. AKTIVIRANJE OBČINSKEGA ZBIRALIŠČA IN NASTANITVE.....	6
3. SPREJEM EVAKUIRANIH OSEB V OBČINI POLJČANE.....	7
3.1. SPREJEM EVAKUIRANIH OSEB NA REGIJSKEM IN OBČINSKEM ZBIRALIŠČU V POLJČANAH.....	7
3.1.1. Priprava zbirališča Poljčane.....	8
3.1.2. Sprejem evakuiranih oseb na zbirališču Poljčane ter napotitev na evakuacijske poti do občinskih zbirališč za nastanitev.....	9
3.2. PRIPRAVA SPREJEMALIŠČA IN NASTANITEV EVAKUIRANIH OSEB V OBČINI POLJČANE.....	9
3.2.1. Nastanitev.....	11
3.2.2. Prehrana.....	11
3.3. PREDVIDENA FINANČNA SREDSTVA.....	12
3.3.1. Zagotavljanje materialnih sredstev v občini Poljčane.....	12
4. NAVODILO ZA VZDRŽEVANJE NAČRTA.....	13
4.1. NAVODILO ZA VZDRŽEVANJE NAČRTA.....	13
4.2. NAVODILO ZA RAZDELITEV NAČRTA.....	13
5. RAZLAGA KRATIC IN POJMOV.....	14
5.1. RAZLAGA KRATIC.....	14
5.2. RAZLAGA POJMOV.....	14
6. SEZNAM PRILOG IN DODATKOV K NAČRTU.....	15
6.1. PRILOGE.....	15
6.2. DODATKI.....	15

KAZALO SLIK, SHEM IN TABEL

Slika 1: Mikrolokacija regijskega in občinskega zbirališča: Bistriška cesta 89, Poljčane	7
Shema 1: Zagotavljanje materialnih sredstev	11
Tabela 1: Pregled sprejema evakuiranih oseb v VŠ regijo po območjih evakuacije	5
Tabela 2: Pregled nastanitve evakuiranih oseb v občini Poljčane	5
Tabela 3: Vir za kapaciteto nastanitve in občinsko sprejemališče	5
Tabela 4: Priprava zbirališča Poljčane, odgovorni in aktivnosti	8
Tabela 5: Odgovorne osebe in aktivnosti za pripravo sprejemališča v občini Poljčane	10
Tabela 6: Zagotavljanje materialnih sredstev	11

1. OBSEG NAČRTOVANJA ZA SPREJEM IN NASTANITEV

Načrt za sprejem in nastanitev ogroženih oseb iz Posavske regije je izdelan kot dodatek k občinskemu načrtu zaščite in reševanja ob jedrski ali radiološki nesreči, verzija 2.0, z dne 3. 4. 2018. Občinski načrt za sprejem in nastanitev opredeljuje izvajanje ukrepov in nalog na zbirališču v občini Poljčane. Zbirališče za evakuirane iz Posavske regije je za Vzhodnoštajersko regijo v občini Poljčane.

V načrtu za sprejem in nastanitev so opredeljene naloge občine Poljčane ter število evakuiranih oseb, ki jih je občina Poljčane dolžna sprejeti, začasno nastaniti (do 7 dni), poskrbeti za zdravstveno oskrbo, oskrbo s pitno vodo, hrano, obleko ter drugimi življenjsko pomembnimi sredstvi in izobraževanjem šoloobveznih otrok.

Načrt se sprejema skladno z Uredbo o vsebini in izdelavi načrtov zaščite in reševanja (Uradni list RS, št. 24/12 in 78/16)

S tem načrtom se, na podlagi podatkov Izpostave URSZR Maribor in regijskega načrta ZIR ob jedrski ali radiološki nesreči za območje Vzhodnoštajerske regije in državnega načrta ZIR ob jedrski ali radiološki nesreči opredeljujejo ukrepi in naloge na občinskem zbirališčih za evakuirane osebe.

1.1. TEMELJNE RAVNI NAČRTOVANJA

S tem načrtom se določa število evakuiranih oseb iz Posavja za sprejem in nastanitev na območju občine Poljčane.

Posavska regija zagotovi, da se prebivalci, ki so v načrtu Posavske regije predvideni za evakuacijo in s tem načrtom razvrščeni po občinah sprejema in nastanitve seznanjeni z imenom občine nastanitve in s krajem občinskih sprejemališč v Vzhodnoštajerski regiji, kjer se morajo po odrejeni evakuaciji javiti.

Ta dodatek k občinskemu načrtu zaščite in reševanja ob jedrski ali radiološki nesreči mora biti usklajen z temeljnim in regijskim načrtom ZIR ob jedrski ali radiološki nesreči.

Občina Poljčane v tem dodatku k občinskemu načrtu zaščite in reševanja ob jedrski ali radiološki nesreči izdelava načrt sprejema, nastanitve in oskrbe v katerem konkretno in natančno opredeli ukrepe in naloge iz svoje pristojnosti.

Občina Poljčane je poleg občine nastanitve tudi občina, ki predstavlja regijsko zbirališče evakuiranih oseb od koder se evakuirani prebivalci usmerijo v občine nastanitve.

1.2. PREGLED SPREJEMA EVAKUIRANIH OSEB

Občina Poljčane je kontrolna točka v oziroma kraj občinskih sprejemališč v Vzhodnoštajerski regiji, kjer se morajo po odrejeni evakuaciji javiti evakuirane osebe iz Posavja.

Zbirališče – kontrolna točka v VŠ	Število oseb iz OTU (3-10 km)	Skupaj
Poljčane, Dom športa in kultur,	10448	10448

Poljčane		
SKUPAJ	10448	10448

Tabela 1: Pregled sprejema evakuiranih oseb v VŠ regijo po območjih evakuacije

1.3. PREGLED NASTANITVE EVAKUIRANIH OSEB

PAS EVAKUACIJE	SEKTOR	ASELJE	ŠTEVILO PREBIVALCEV	KONTROLNA TOČKA VŠ REGIJI	OBČINA NASTANITVE	NASLOV SPREJEMALIŠČA V OBČINI NASTANITVE
3-10 KM	3	VOLČJE	104	POLJČANE	POLJČANE	<u>Dom Športa in Kultur, Poljčane, Bistriška 89, Poljčane</u>

Tabela 2: Pregled nastanitve evakuiranih oseb v občini Poljčane

Zap.št.	Kapaciteta nastanitve v občini	Občina nastanitve	Naslov sprejemališča v občini nastanitve	IZ OTU 3-10 km	Skupaj
1.	200	POLJČANE	Dom športa in kultur, Poljčane Bistriška cesta 89, Poljčane	104	104

Tabela 3: Vir za kapaciteto nastanitve in občinsko sprejemališče

2. AKTIVIRANJE OBČINSKEGA ZBIRALIŠČA IN NASTANITVE

ReCO obvesti župana občine Poljčane oz. poveljnika CZ občine Poljčane, da je v Posavju odrejena evakuacija. Poveljnik ali namestnik poveljnika CZ občine Poljčane odredi aktiviranje tega dodatka k občinskemu načrtu zaščite in reševanja ob jedrski ali radiološki nesreči.

Poveljnik CZ občine Poljčane, takoj zagotovi aktiviranje občinskega sprejemališča za sprejem evakuiranih oseb ter izvajanje drugih aktivnosti v zvezi s sprejemom, nastanitvijo in oskrbo evakuiranih oseb. O pripravljenosti in aktiviranju Civilne zaščite in drugih sil za zaščito, reševanje in pomoč Občine iz občinske pristojnosti, odloča Poveljnik CZ Občine Poljčane (tudi Poveljnik CZ Regije in Poveljnik CZ RS). Pozivanje (aktiviranje) pripadnikov CZ in drugih občinskih sil za zaščito, reševanje in pomoč izvaja štab CZ občine Poljčane. Prav tako je v njeni pristojnosti urejanje zadev v zvezi z nadomestili plač in povračil stroškov, ki jih imajo občinski pripadniki pri opravljanju dolžnosti v Civilni zaščiti oziroma na področju zaščite in reševanja.

P-15	Podatki o odgovornih osebah, ki se jih obvešča o nesreči
-------------	--

3. SPREJEM EVAKUIRANIH OSEB V OBČINI POLJČANE

Evakuacija v Posavki regiji se odredi pred ali po izpustu radioaktivnih snovi v okolico, kar pomeni, da so osebe, ki bi se evakuirale po izpustu onesnažene z radioaktivnimi delci.

V Posavju se, glede na obseg nesreče, ugotovitev stroke in razglašeno nevarnost, evakuacija odredi za območje oddaljenosti od NEK v Vzhodnoštajersko regijo v obsegu:

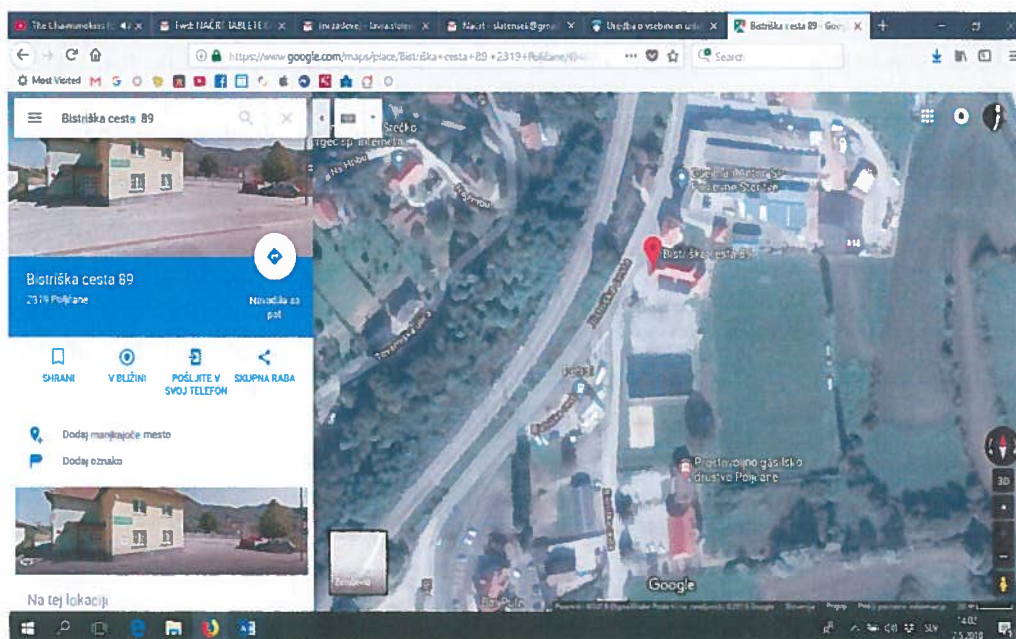
- do 10 km – območje takojšnjih ukrepov (OTU)

Evakuirane osebe za katere je odrejena evakuacija (območje OTU) izvajajo evakuacijo s svojimi vozili po načrtovanih evakuacijskih poteh do sprejemališča v občini Poljčane.

Evakuirane osebe so z načrtom Vzhodnoštajerske regije in njenih občin seznanjene z evakuacijskimi potmi, občinočasne nastanitve in naslovom občinskega sprejemališča. Seznanjeni so tudi s krajem regijskega zbirališča v Vzhodnoštajerski regiji (občina Poljčane), ki se nahaja ob njihovi evakuacijski poti, kjer se lahko med evakuacijo ustavijo, če so pozabili naslov in kraj občinskega sprejemališča. Posavska regije s svojimi občinami iz katerih se načrtuje evakuacija pripravi lastnikom vozil s katerimi se bodo osebe evakuirale napis z imenom občine nastanitve ter jih seznanili, da morajo ta napis ob evakuaciji namestiti na vidno mesto vetrobranskega stekla vozila.

3.1. SPREJEM EVAKUIRANIH OSEB NA REGIJSKEM IN OBČINSKEM ZBIRALIŠČU V POLJČANAH

Regijsko zbirališče Poljčane se nahaja v občini Poljčane. Mikrolokacija je stara telovadnica s pripadajočim igriščem, Bistriška cesta 89, Poljčane.



Slika 1: Mikrolokacija regijskega in občinskega zbirališča: Bistriška cesta 89, Poljčane

Za potek in usklajevanje dela na zbirališču je odgovoren vodja zbirališča. Za vodjo zbirališča Poljčane je določen delavec Izpostave URSZR Maribor. Če delavec zaradi objektivnih razlogov ni dosegljiv za izvajanje aktivnosti, določi vodja Izpostave drugega delavca.

Na zbirališču potekajo naslednje aktivnosti:

- priprava zbirališča;
- sprejem evakuiranih oseb ter napotitev na evakuacijske poti do občinskih zbirališč za nastanitev

3.1.1. Priprava zbirališča Poljčane

Izvajalec/ odgovorna oseba	Opis aktivnosti	Oprema CZ in druga MTS
URSZR, Izpostava Maribor Reg. log. Center	Priprava MTS v reg. skladišču ter postavitev info točke z označitvijo dohoda s smerokazi	Miza zložljiva (2kos) Stol zložljivi (8 kos) smerokaz z napisom » zbirališče« ročna radijska postaja (n kos) vozilo CZ s stabilni RP zastava CZ
Občina Poljčane Poveljnik CZ	Zagotovitev prisotnosti ene ekipe CZ za PP Zagotovitev prisotnosti 3 gasilcev s kombiniranim vozilom	Oprema po formaciji
Policijska uprava Maribor	Zagotovitev policijski patrolj za urejanje prometa	Oprema po formaciji policije
Cestno podjetje Ptuj	Zagotovitev cestno prometne signalizacije za obvoze in zapore	Predpisane označbe in znaki
URSZR, Izpostava MB	Zagotovitev obrazcev in tabel s podatki o številu evakuiranih oseb iz Posavja po sektorjih evakuacije	Obrazci in tabele iz tega načrta -osebna in zaščitna oprema pripadnika CZ
URSZR, Izpostava MB	Zagotovitev obrazcev, seznamov in preglednic za vnos podatkov o številu oseb napoteni na posamezno evakuacijsko pot do sprejemališča v posamezno občino	- obrazci in tabele iz tega načrta
URSZR, Izp. MB	Izvajane administrativnih nalog na zbirališču	-prenosni računalnik s tiskalnikom, pribor za pisarniško poslovanje

		- osebna in zaščitna oprema pripadnika CZ
Poveljnik CZ VŠR	Zagotovitev ene ekipe CZ za RKB izvidovanje	vozilo CZ skupna oprema po formaciji

Tabela 4: Priprava zbirališča Poljčane, odgovorni in aktivnosti

3.1.2. Sprejem evakuiranih oseb na zbirališču Poljčane ter napotitev na evakuacijske poti do občinskih zbirališč za nastanitve

Na zbirališče prihajajo osebe, ki so pozabile naslov svojega sprejemališča in občine začasne nastanitve v Vzhodnoštajski regiji.

Ob prihodu v občino Poljčane se ustavijo pri stari telovadnici in igrišču (Slika 1) na regijskem zbirališču, ki je označeno z napisom, *REGIJSKO ZBIRALIŠČE*. Na zbirališču se ugotavlja iz katere vasi in sektorja evakuirana oseba prihaja ter se na podlagi podatkov iz regijskega načrta sprejema in nastanitve ogroženih oseb iz Posavja (D-201) evakuirane seznanijo z evakuacijsko potjo, občino nastanitve in krajem občinskega sprejemališča.

V pripravljene obrazce se redno vpisujejo podatki o evakuiranih osebah. Delo na delovni točki (zbirališču) vodi in usklajuje vodja zbirališča, ki je dolžan vsako uro poročati o številu evakuiranih oseb, ki so se zglasile na zbirališču.

Podatke posreduje po radijski zvezi v ReCO Maribor ali skrbniku regijskega načrta ZIR na sedež regijskega štaba CZ, po drugi zvezi.

Poveljnik CZ občine Poljčane za zgoraj navedeno izvajanje nalog vodi zbirališča zagotovi potrebno pomoč.

D-201	Načrt sprejema in nastanitve ogroženih iz Posavske regije
-------	---

3.2. PRIPRAVA SPREJEMALIŠČA IN NASTANITEV EVAKUIRANIH OSEB V OBČINI POLJČANE

Na sprejemališču v občini Poljčane – Bistriška cesta 89 se najprej izvede evidentiranje evakuiranih oseb iz Posavske regije. Prav tako je ta lokacija (Dom športa in kulture Poljčane) lokacija njihove namestitve. Posebna pozornost je potrebna za združevanje družin.

Sledi dekontaminacija kontaminiranih oseb in zamenjava oblačil. Kontaminirana oblačila se peljejo na uničenje.

Občina Poljčane zagotovi evakuiranim osebam začasno nastanitve v predvidenem nastanitvenem objektu do 7 dni.

Nastanitev obsega:

- Zagotovitev zdravstvene oskrbe,
- oskrba s pitno vodo,
- oskrba s hrano,

- zagotovitev obleke,
- izobraževanje šoloobveznih otrok,
- ter druga življenjsko pomembna sredstva.

IZVAJALEC/ odg. oseba	OPIS AKTIVNOSTI	OPREMA CZ IN DRUGA MTS
Štab CZ občine Poljčane	Sprejem evakuirancev na prostoru ob stari telovadnici, Bistriška cesta 89, ter napotitev na mesto nastanitve v notranjost telovadnice oziroma Doma športa in kulture Poljčane	- seznam evakuirancev, - mize - stoli - smerokaz z napisom »zbirališče« - radijska postaja (2 kos)
Poveljnik CZ	Zagotovitev prisotnosti ene ekipe CZ za PP, Zagotovitev prisotnosti 3 gasilcev s kombiniranim vozilom	Oprema po formaciji
Občina Poljčane	Informacijski center	Oprema po formaciji
Služba za podporo	Izvajanje administrativnih nalog na zbirališču – tajništvo občine	Prenosni računalnik s tiskalnikom, pribor za pisarniško poslovanje, osebna in zaščitna oprema pripadnika CZ
CSD Slovenska Bistrica	Organiziranje šole za otroke, pomoč ostarelim in bolnim, svetovanje	
Gostinstvo (pogodbeniki za pripravo hrane)	Oskrba s prehrano	
PGD Poljčane	Razdeljevanje hrane, prisotnost 3 gasilcev, oskrba s pitno vodo	
Zdravstvena postaja Poljčane in Zdravstveni dom Slovenska Bistrica	Zagotavljanje zdravstvene oskrbe evakuirancem	
PP Slovenska Bistrica	Zagotavljanje tekočega prometa. Pomoč pri organizaciji sprejema evakuirancev in napotitev do objektov, kjer so evakuiranci nastanjeni.	Oprema po formaciji

Tabela 5: Odgovorne osebe in aktivnosti za pripravo sprejemališča v občini Poljčane

D-14	Vzorec odredbe o aktiviranju sil in sredstev za ZRP
D-19	Vzorec sklepa o aktiviranju načrta ZIR ob nesreči
P-1	Podatki o poveljniku, namestniku in članih štaba CZ
P-3	Pregled sil za zaščito, reševanje in pomoč v občini Poljčane
P-5	Seznam zbirališč sil ZIR
P-11	Pregled Gasilskih enot s podatki o poveljnikih in nam. poveljnikov
P-14	Pregled avtomobilskih cistern za prevoz pitne vode (občine)
P-20	Pregled sprejemališč za evakuirane prebivalce
P-21	Pregled objektov, kjer je možna začasna nastanitev ogroženih prebivalcev in njihove zmogljivosti, ter lokacije primerne za postavitve zasilnih prebivališč

P-22	Pregled organizacij, ki zagotavljajo prehrano
P-26	Pregled centrov za socialno delo
P-27	Pregled zdravstvenih domov, zdravstvenih postaj in reševalnih postaj

3.2.1. Nastanitev

Za nastanitev evakuiranih oseb iz Posavja se predvideva uporabo Doma športa in kulture Poljčane (Bistriška cesta 89, Poljčane) za skupaj 104 osebe iz območja Volčje. Zagotovljeni so spremljajoči prostori – kopalnice in sanitarije. V prostorih doma bi lahko namestili vse predvidene evakuirane osebe. V primeru potrebe po ležiščih je potrebno izkazati potrebo na Upravo RS za zaščito in reševanje, Izpostava Maribor.

3.2.2. Prehrana

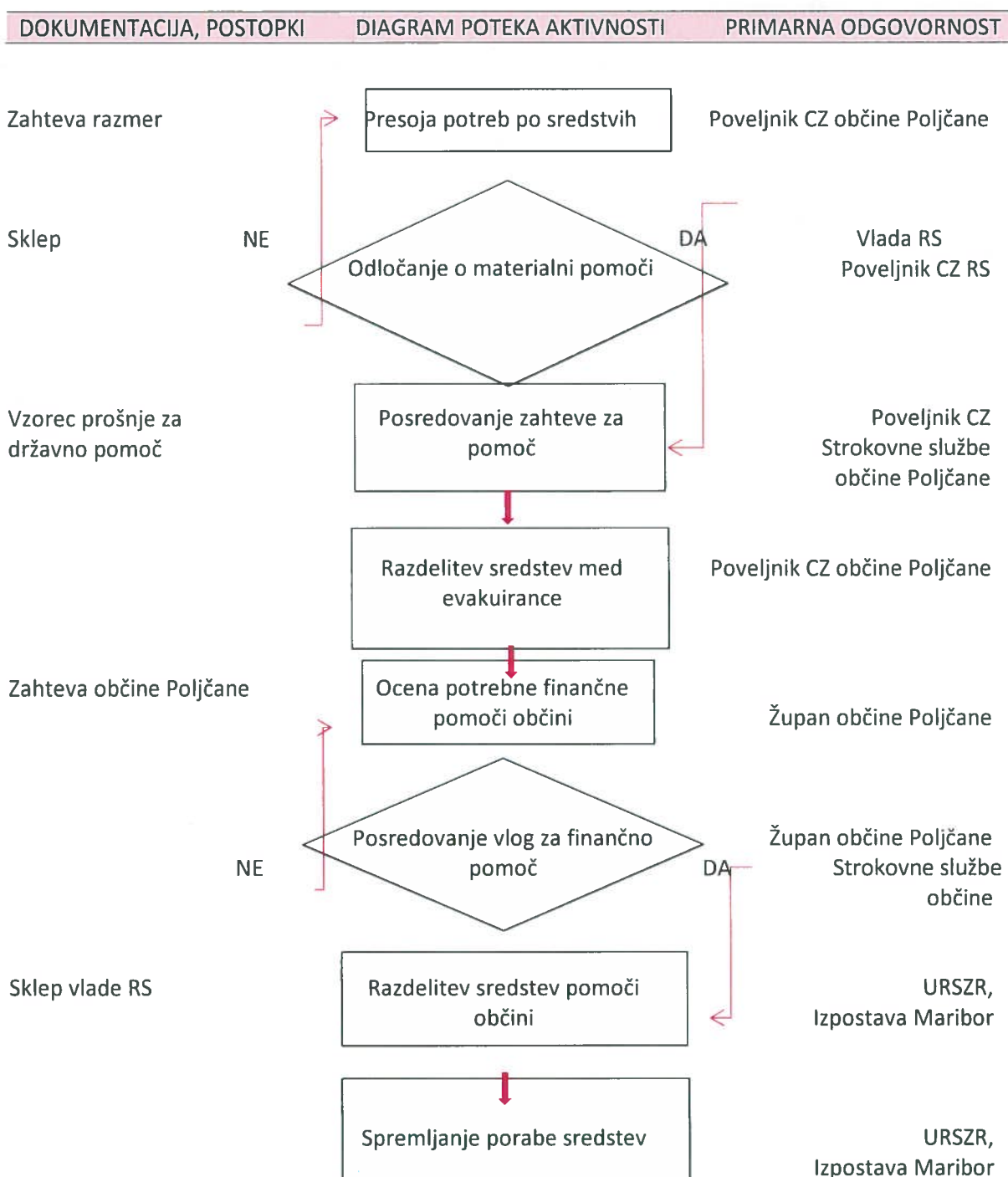
Razdeljevanje hrane bi organizirali v Domu športa in kulture. Za hrano in razdelitev obrokov bi poskrbeli pogodbeniki. Obroki se razdelijo tudi s pomočjo prostovoljcev. Prostor s postavitvijo miz in uredijo gasilci PGD Poljčane in služba za podporo.

P-22	Pregled organizacij, ki zagotavljajo prehrano
-------------	---

3.3. PREDVIDENA FINANČNA SREDSTVA

Stroške nastanitve, nujne oskrbe in izobraževanja krije država.

3.3.1. Zagotavljanje materialnih sredstev v občini Poljčane



Shema 1: Zagotavljanje materialnih sredstev

Materialna pomoč države in regije v primeru sprejema in nastanitve ogroženih oseb iz Posavske regije, zajema:

- posredovanje pri zagotavljanju specialne opreme (električni agregati, naprave za prečiščevanje vode, oprema za detekcijo, dozimetrijo in dekontaminacijo ipd.);
- pomoč v hrani, pitni vodi, zdravilih, obleki, obutvi ipd.;
- pomoč pri začasni nastanitvi evakuiranih prebivalcev (šotori, ležišča, odeje, ipd.);
- pomoč pri zagotovitvi finančnih sredstev, ki jih občine potrebujejo za financiranje ukrepov in nalog pri zagotavljanju osnovnih pogojev za življenje.

4. NAVODILO ZA VZDRŽEVANJE NAČRTA

4.1. NAVODILO ZA VZDRŽEVANJE NAČRTA

Za vzdrževanje tega dodatka (D-10) k občinskemu načrtu zaščite in reševanja ob jedrski nesreči je odgovoren poveljnik CZ Občine Poljčane.

Ažuriranje

Ažurirajo se podatki ustanov, imena odgovornih oseb, telefonske številke, številke faksov, številke pozivnikov ZA-RE in drugi podatki, zajeti v prilogah k načrtu, in sicer ob nastali spremembi, najmanj pa enkrat letno.

Ažurirajo se dokumenti v občinskem načrtu za sprejem in nastanitev, po prejemu uradnem obvestilu in podatkov s strani URSZR, Izpostava Maribor, ki se nanašajo na spremembe števila evakuiranih oseb na območje Vzhodno štajerske regije. Ažuriranje se opravi takoj po nastali spremembi.

Občinski načrt, ki na podlagi regijskega načrta opredeljuje sprejem, nastanitev in oskrbo evakuiranih oseb iz območja Posavske regije, se vzdržujejo in ažurira po usmeritvah URSZR, Izpostava Maribor.

4.2. NAVODILO ZA RAZDELITEV NAČRTA

Načrt (D-10) se hrani skrbnik občinskih načrtov za zaščito in reševanje;

Načrt (D-10) se razdeli vsem izvajalcem, kateri sodelujejo pri sprejemu in nastanitvi ogroženih oseb iz Posavske regije

Načrt (D-10) se javno objavi na spletni strani Občine Poljčane

5. RAZLAGA KRATIC IN POJMOV

5.1. RAZLAGA KRATIC

CORS	Center za obveščanje Republike Slovenije
CZ	Civilna zaščita
CZ RS	Civilna zaščita Republike Slovenije
OP	Občina Poljčane
NEK	Nuklearna elektrarna Krško
NMP	Nujna medicinska pomoč
ODU	Območje dolgoročnih ukrepov
OŠCZ	Občinski štab civilne zaščite
PGD	Prostovoljno gasilsko društvo
PP	Prva pomoč
ReCO	Regijski center za obveščanje
ReŠCZ	Republiški štab civilne zaščite
URSZR	Uprava Republike Slovenije za zaščito in reševanje

5.2. RAZLAGA POJMOV

evakuacija	Začasen in organiziran umik ljudi ob izrednem dogodku iz določenega območja, da se izognejo dozam, ki presega intervencijske nivoje.
evakuacijsko sprejemališče	evakuacijsko sprejemališče je mesto sprejema evakuiranih prebivalcev
nadzorna točka	nadzorna točka je mesto nadzora vstopa oziroma izstopa iz območja izvajanja zaščitnih ukrepov in mesto preverjanja kontaminacije ljudi in opreme ter izvajanje dekontaminacije
nesreča	dogodek ali vrsta dogodkov, ki jih povzročijo nenadzorovane naravne in druge sile in prizadenejo oziroma ogrozijo življenje ali zdravje ljudi, živali ter premoženje, povzročijo škodo na kulturni dediščini in okolju v takem obsegu, da je za njihov nadzor in obvladovanje potrebno uporabiti posebne ukrepe, sile in sredstva
območje načrtovanja	skupno ime za območja v določeni oddaljenosti od lokacije nesreče, na katerih se predvidi izvajanje oziroma načrtuje izvajanje zaščitnih ukrepov

6. SEZNAM PRILOG IN DODATKOV K NAČRTU

6.1. PRILOGE

SKUPNA PRILOGA	POSEBNA PRILOGA	VSEBINA - PODATKI
P-1		Podatki o poveljniku, namestniku poveljnika in članih štaba civilne zaščite
P-3		Pregled sil za zaščito, reševanje in pomoč občine Poljčane
P-5		Seznam zbirališč sil za zaščito, reševanje in pomoč občine Poljčane
P-11		Pregled gasilskih enot s podatki o poveljnikih in namestnikih poveljnikov
P-14		Pregled avtomobilskih cistern za prevoz pitne vode
P-15		Podatki o odgovornih osebah, ki se jih obvešča o nesreči
P-20		Pregled sprejemališč za evakuirane prebivalce v občini Poljčane
P-21		Pregled objektov, kjer je možna začasna nastanitev ogroženih prebivalcev in njihove zmogljivosti, ter lokacije primerne za postavitve zasilnih prebivališč
P-22		Pregled organizacij, ki zagotavljajo prehrano
P-26		Pregled centrov za socialno delo
P-27		Pregled zdravstvenih domov, zdravstvenih postaj in reševalnih postaj
P-28		Pregled splošnih in specialističnih bolnišnic

6.2. DODATKI

SKUPNI DODATKI	POSEBNI DODATKI	VSEBINA - PODATKI
D-1		Načrtovana finančna sredstva za izvajanje načrta ZiR
D-6		Navodilo za izvajanje psihološke pomoči
D-8		Navodilo za obveščanje ob nesreči
D-13		Vzorec obrazca za povrnitev stroškov občinam ob nesreči
D-14		Vzorec odredbe o aktiviranju sil in sredstev za ZRP
D-15		Vzorec delovnega naloga
D-17		Vzorec prošnje za pomoč
D-19		Vzorec sklepa o aktiviranju načrta ZiR ob nesreči
	D-201	Načrt sprejema in namestitve ogroženih oseb iz Posavske regije
	D-203	Navodilo za vodenje intervencije ob radioloških nesrečah (URSZR)
	D-210	Navodilo za izvajanje dekontaminacije URSZR, URSJV
	P-207	Navodilo za delovanje evakuacijskega sprejemališča
	P-208	Usmeritve za začasno nastanitev, standard namestitve in oskrba evakuiranih

